


# LEGENDA TYPŮ ČAR

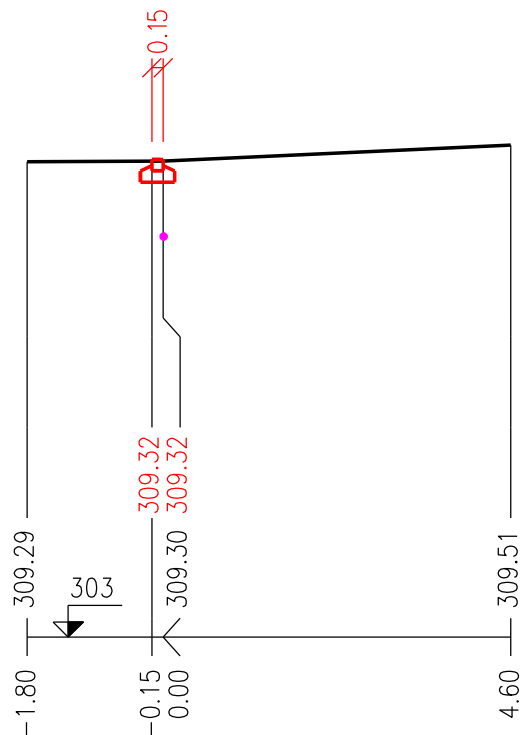
- TERÉN
- CHODNÍK
- REKONSTRUKCE KOMUNIKACE
- SAMOSTATNÁ PD
- VODOVOD
- KANALIZACE DEŠŤOVÁ

PŘED ZAPOČETÍM PRACÍ NUTNO VYTÝČIT  
VEŠKERÁ PODZEMNÍ VEDENÍ !

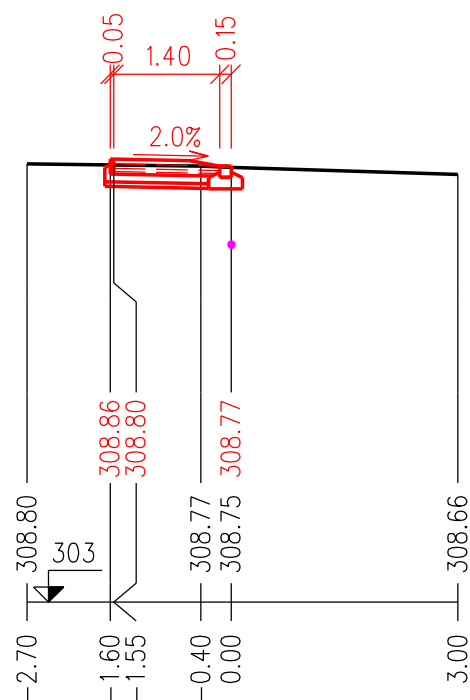
SOUŘADNICOVÝ SYSTÉM JTSK  
VÝŠKOVÝ SYSTÉM BPV

Vypracoval	Zodpovědný Projektant	Zodpovědný Zástupce	Kontrola	 <b>groprojekce</b> Litomyšl s.r.o.	
Tomáš Hrdonka	Tomáš Hrdonka	Ing. Jakoubek Jaroslav	Ing. Tměj Jaroslav		
Kraj : Královéhradecký		PÚsRP : Jičín			
MěÚ : Dřevěnice				<b>ROKYCANOVA 114/IV</b> <b>VYSOKÉ MÝTO 566 01</b>  tel. 465 423 691 - 2  E-mail: <a href="mailto:agroprojekce@agroprojekce.cz">agroprojekce@agroprojekce.cz</a>	
Investor : Obec Dřevěnice, č.p. 56, 507 13 Železnice					
<b>Akce :</b>  <b>Chodník v lokalitě " Dolánky "</b> <b>v obci Dřevěnice</b>					
<b>Obsah :</b>  Příčné řezy - SO - 102				<b>Stupeň :</b>	<b>DSP + DPS</b>
				<b>Datum :</b>	<b>05. 2025</b>
				<b>Formát :</b>	<b>13 A4</b>
				<b>Zak.číslo :</b>	<b>008 30/25</b>
				<b>Měřítko :</b>	<b>1:100</b>
				<b>Příloha :</b>	<b>D.1.2.5.</b>

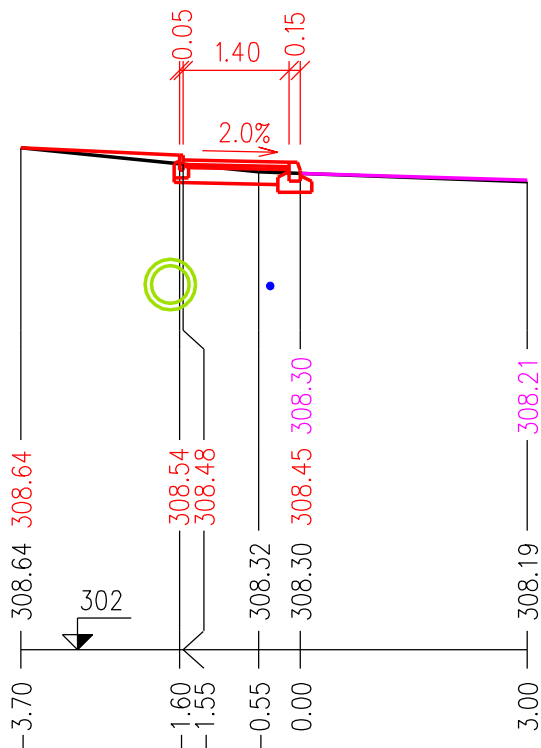
ŘEZ 1 km 0.00000 1:100



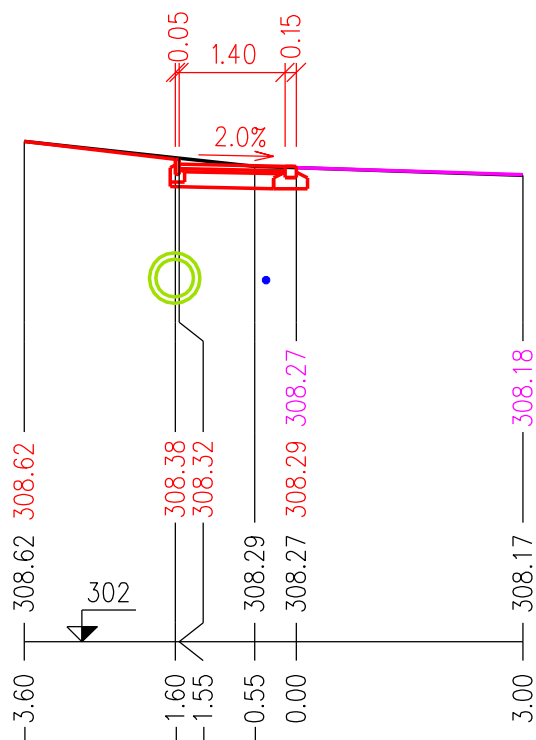
ŘEZ 2 km 0.00450 1:100



ŘEZ 3 km 0.01110 1:100

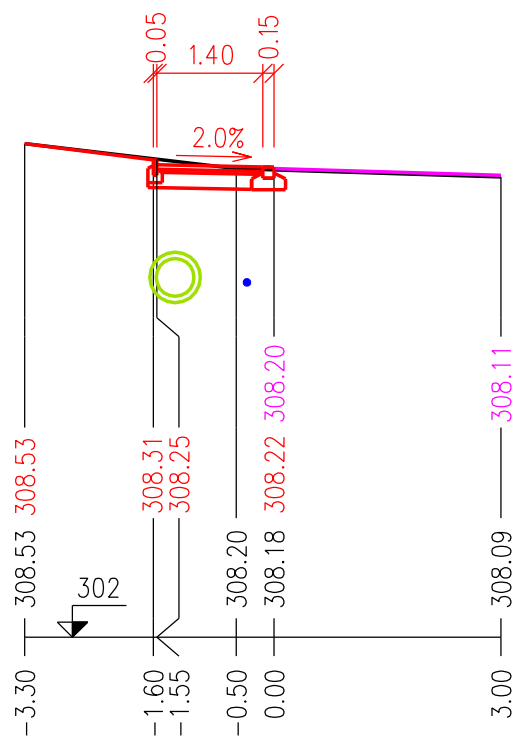


ŘEZ 4 km 0.01210 1:100

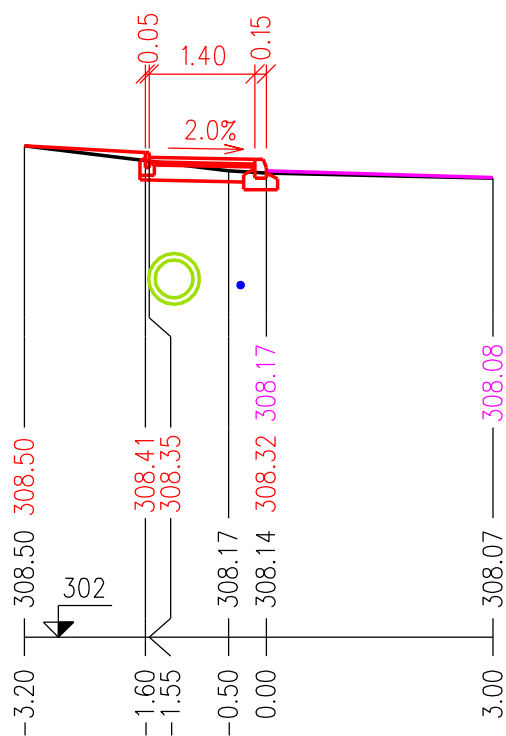


PŘÍČNÝ ŘEZ 1,2,3,4,

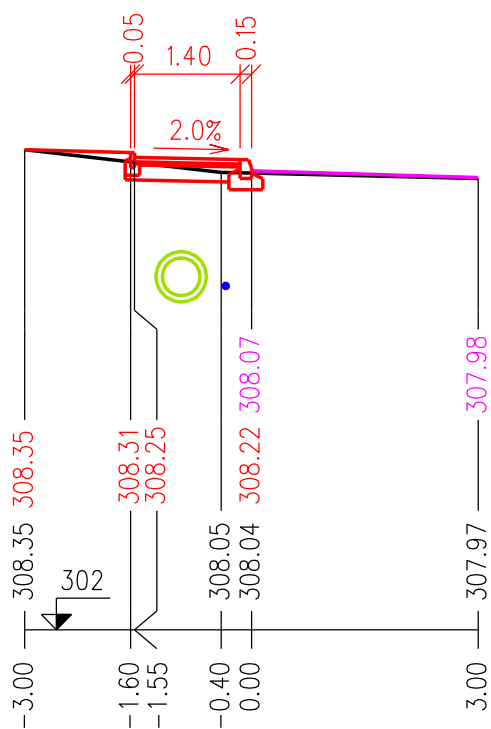
ŘEZ 5 km 0.01510 1:100



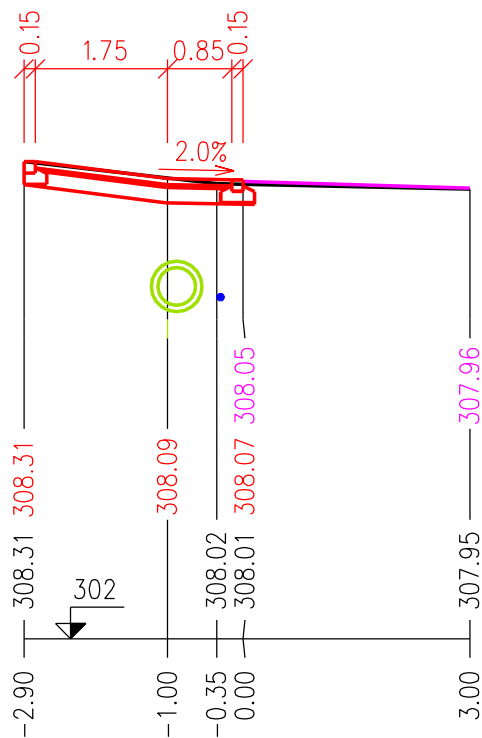
ŘEZ 6 km 0.01610 1:100



ŘEZ 7 km 0.02010 1:100

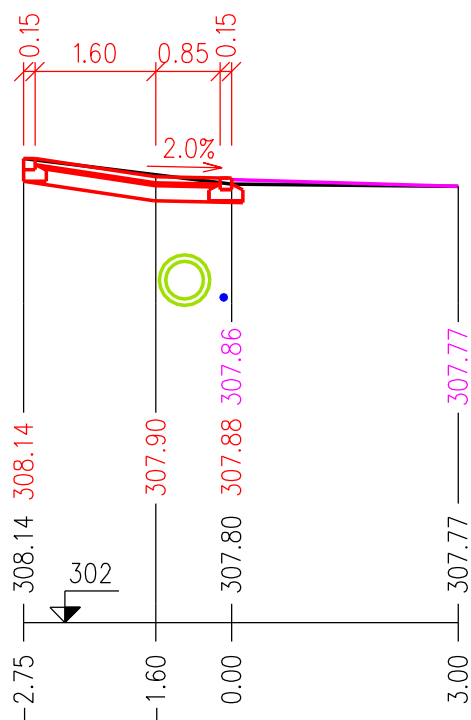


ŘEZ 8 km 0.02110 1:100

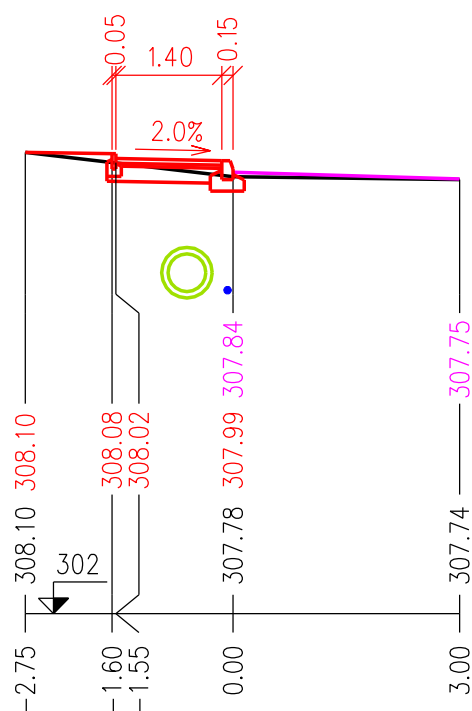


PŘÍČNÝ ŘEZ 5,6,7,8,

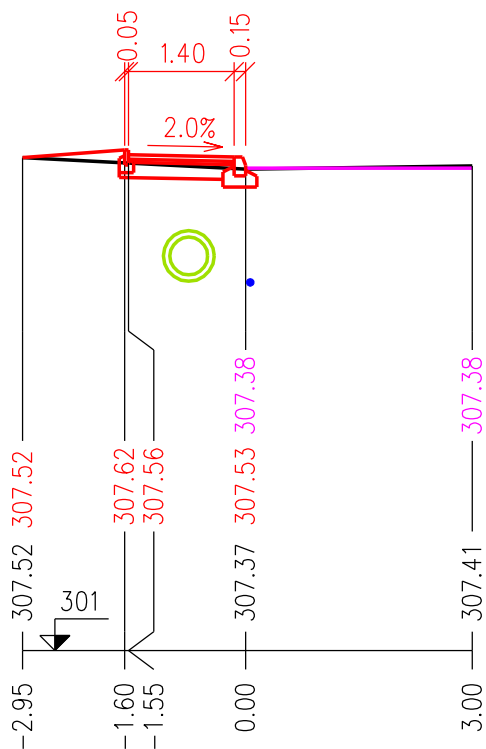
ŘEZ 9 km 0.02830 1:100



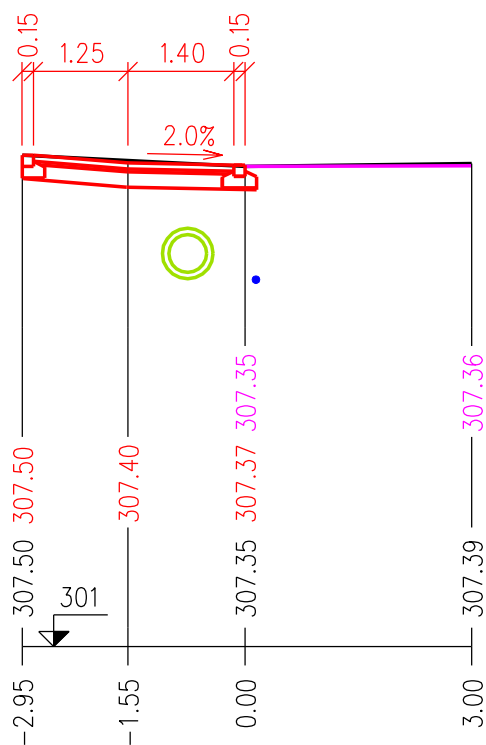
ŘEZ 10 km 0.02930 1:100



ŘEZ 11 km 0.04630 1:100

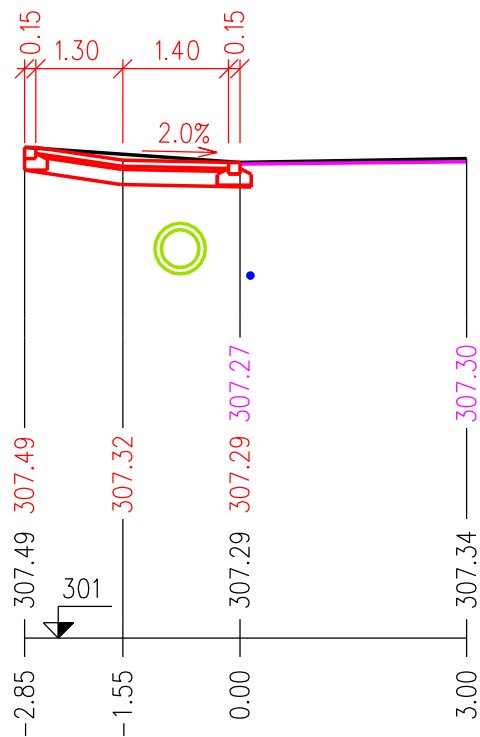


ŘEZ 12 km 0.04730 1:100

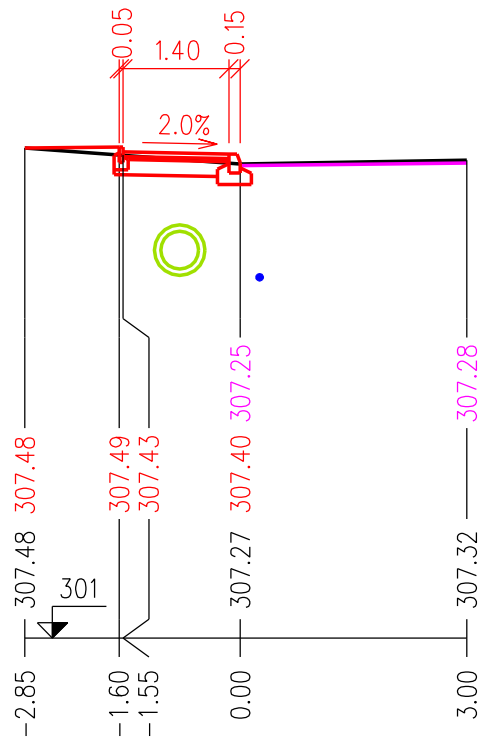


PŘÍČNÝ ŘEZ 9,10,11,12,

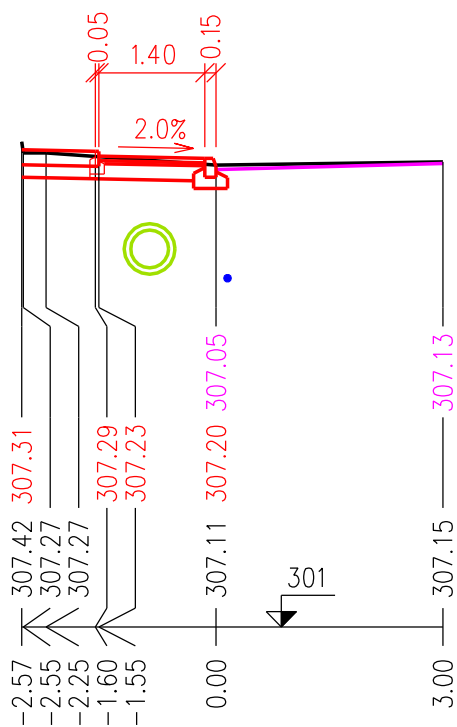
ŘEZ 13 km 0.05020 1:100



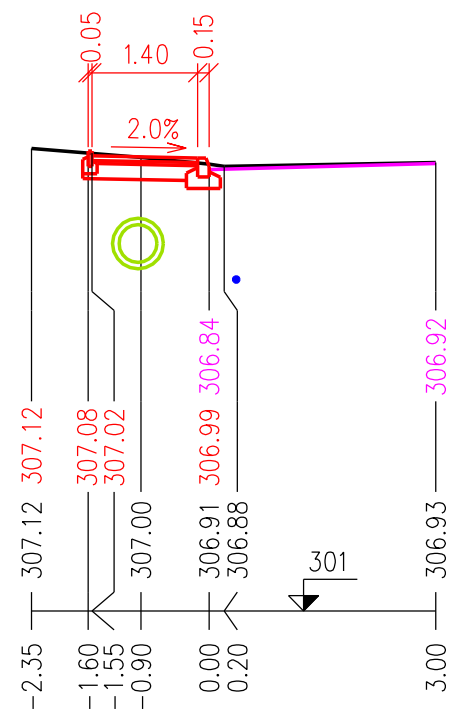
ŘEZ 14 km 0.05120 1:100



ŘEZ 15 km 0.05900 1:100

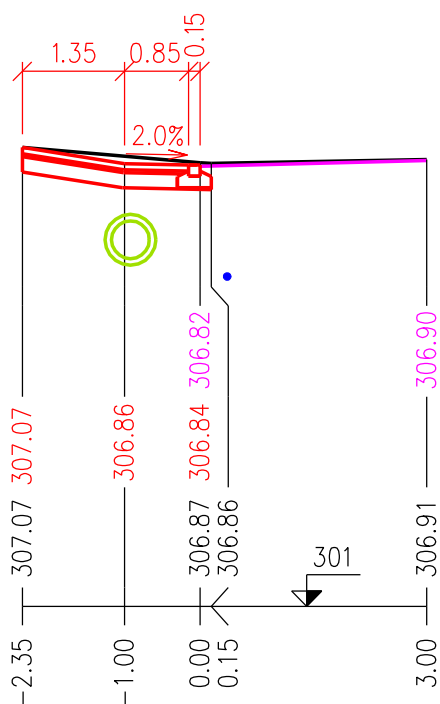


ŘEZ 16 km 0.06970 1:100

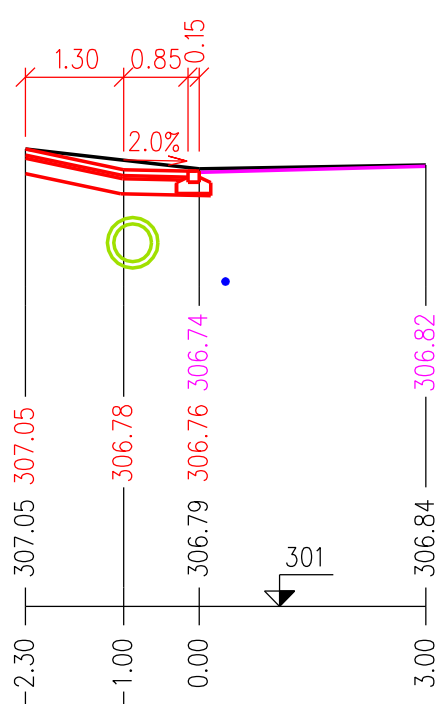


PŘÍČNÝ ŘEZ 13,14,15,16,

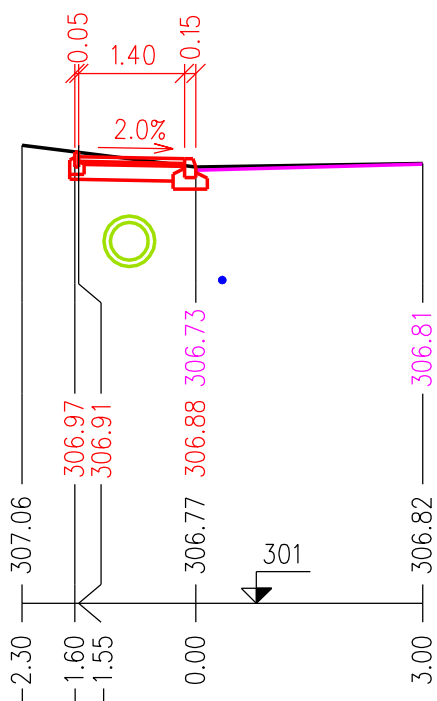
ŘEZ 17 km 0.07070 1:100



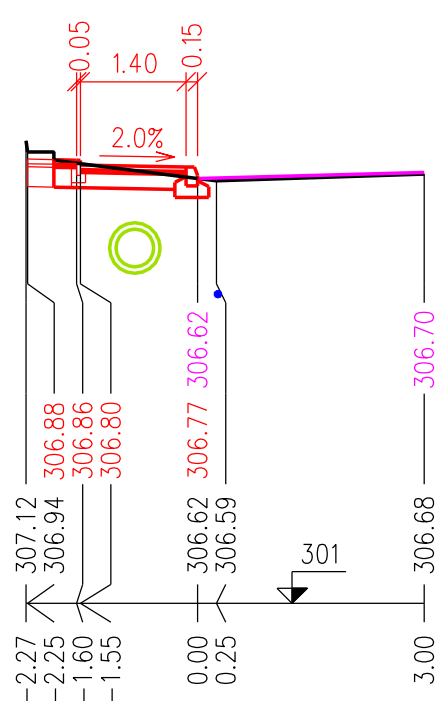
ŘEZ 18 km 0.07460 1:100



ŘEZ 19 km 0.07560 1:100

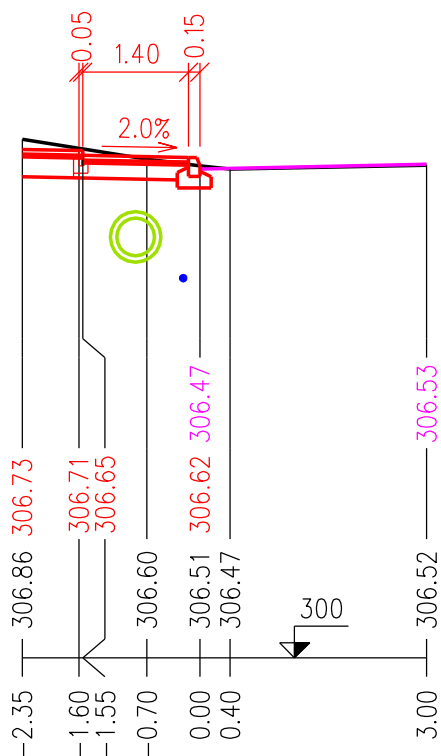


ŘEZ 20 km 0.08270 1:100

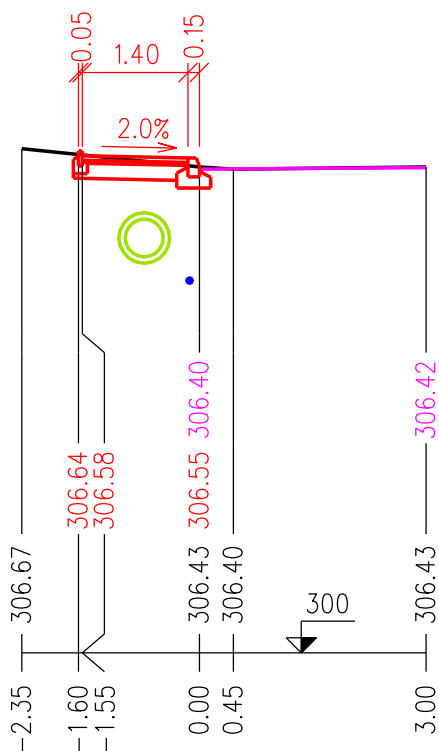


PŘÍČNÝ ŘEZ 17,18,19,20,

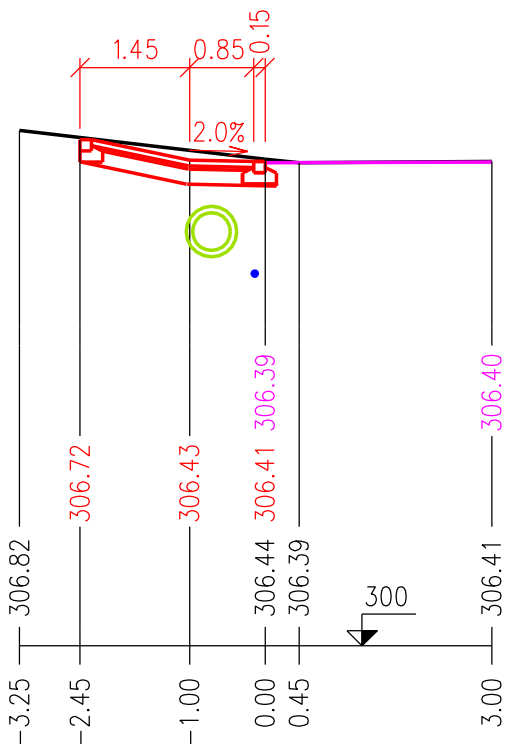
ŘEZ 21 km 0.09370 1:100



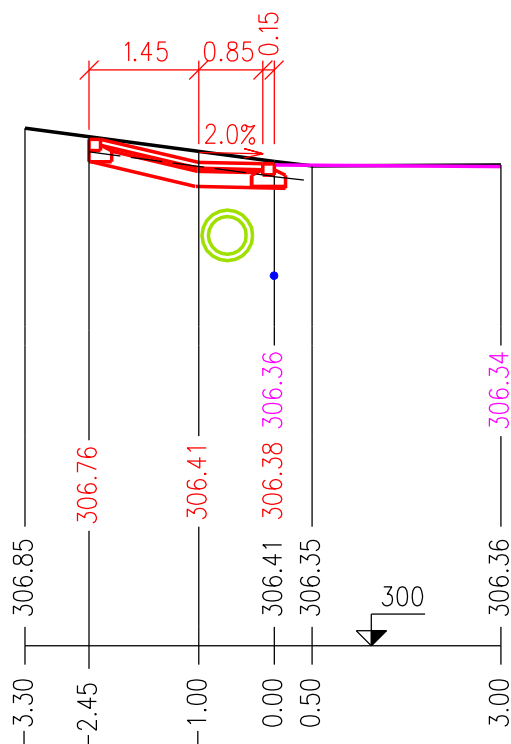
ŘEZ 22 km 0.10060 1:100



ŘEZ 23 km 0.10160 1:100

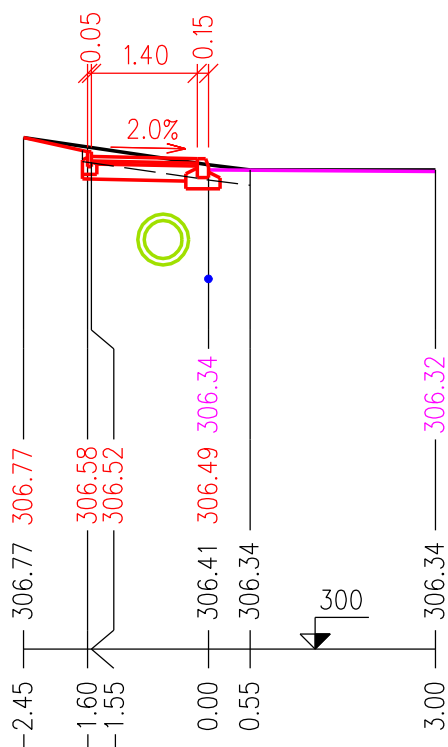


ŘEZ 24 km 0.10560 1:100

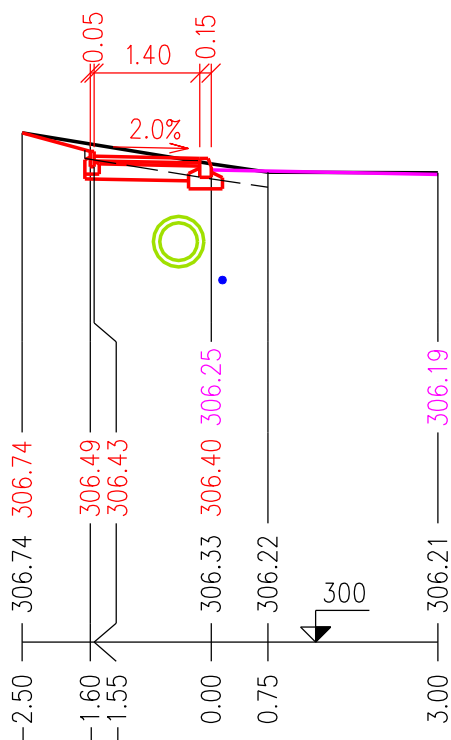


PŘÍČNÝ ŘEZ 21,22,23,24,

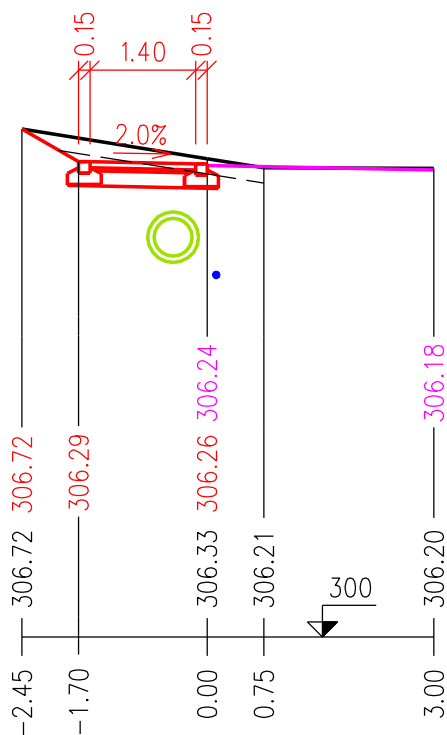
ŘEZ 25 km 0.10660 1:100



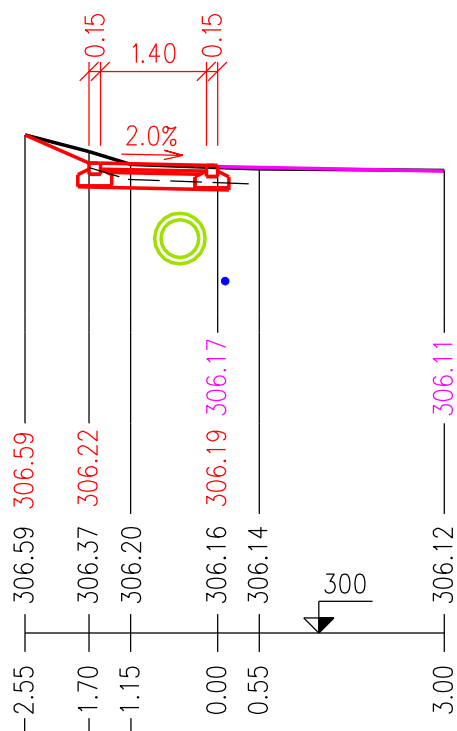
ŘEZ 26 km 0.11660 1:100



ŘEZ 27 km 0.11760 1:100



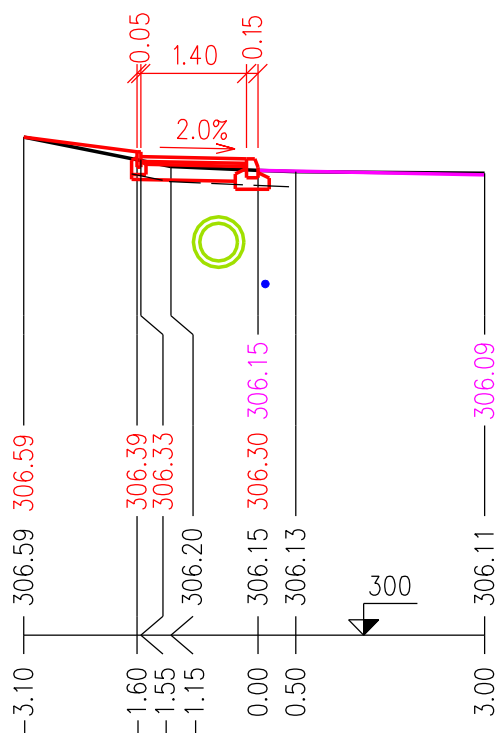
ŘEZ 28 km 0.12360 1:100



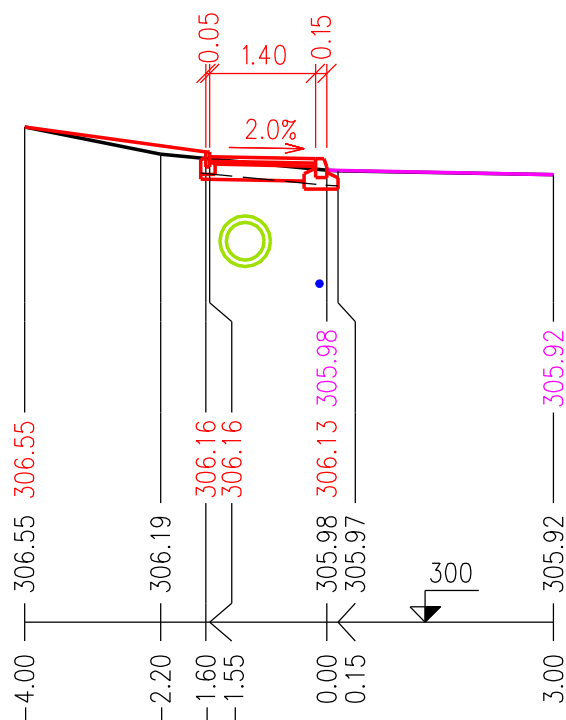
PŘÍČNÝ ŘEZ 25,26,27,28,



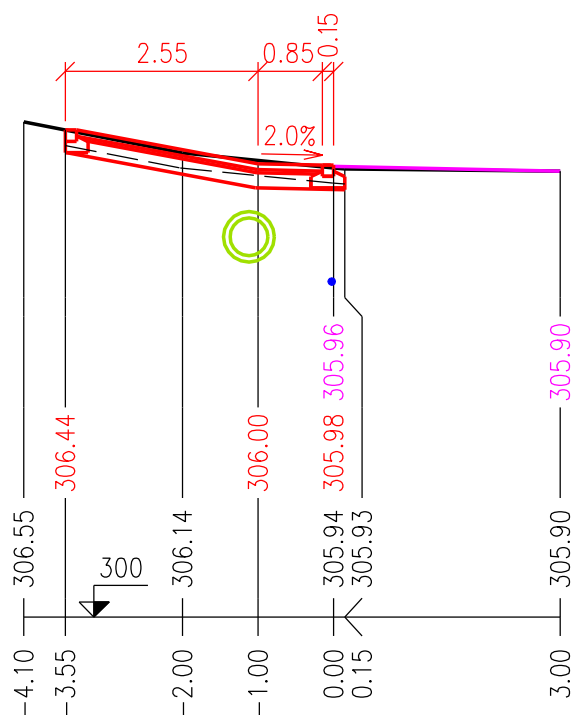
ŘEZ 29 km 0.12460 1:100



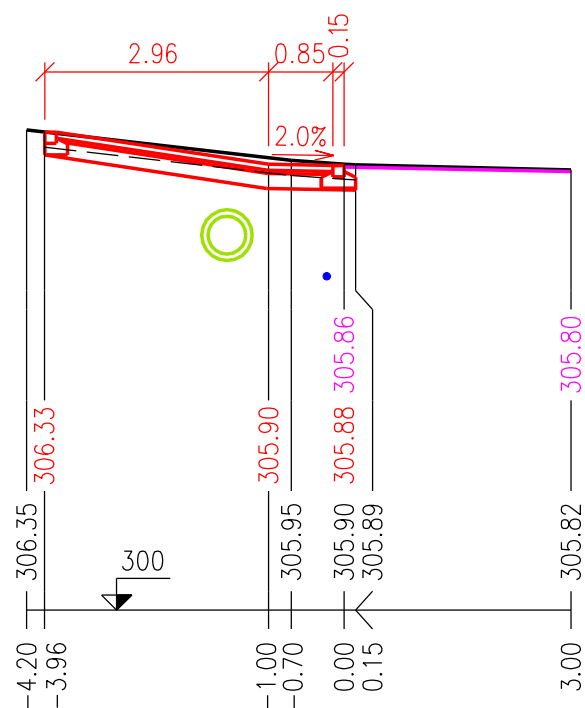
ŘEZ 30 km 0.13800 1:100



ŘEZ 31 km 0.13900 1:100

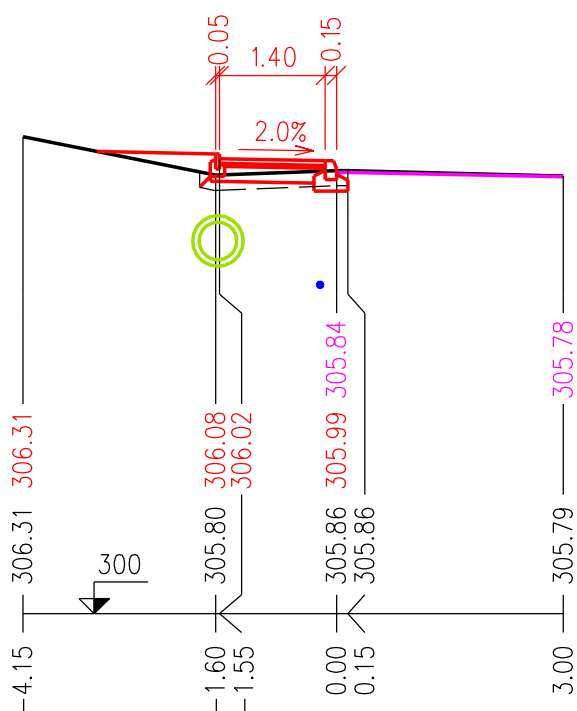


ŘEZ 32 km 0.14500 1:100

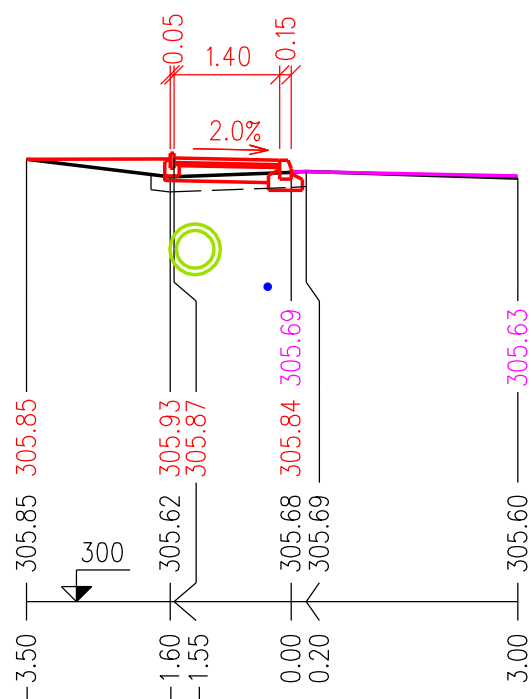


PŘÍČNÝ ŘEZ 29,30,31,32,

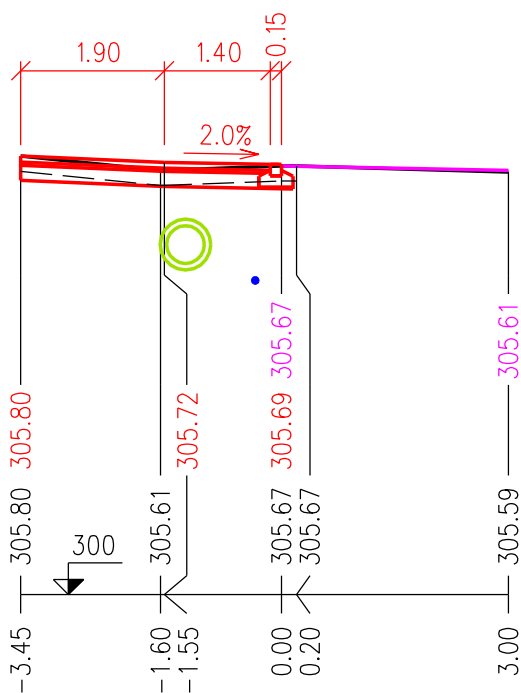
ŘEZ 33 km 0.14600 1:100



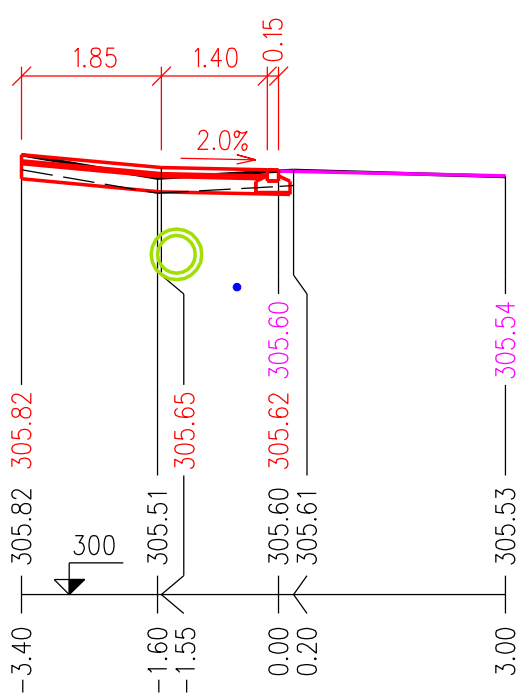
ŘEZ 34 km 0.15480 1:100



ŘEZ 35 km 0.15580 1:100

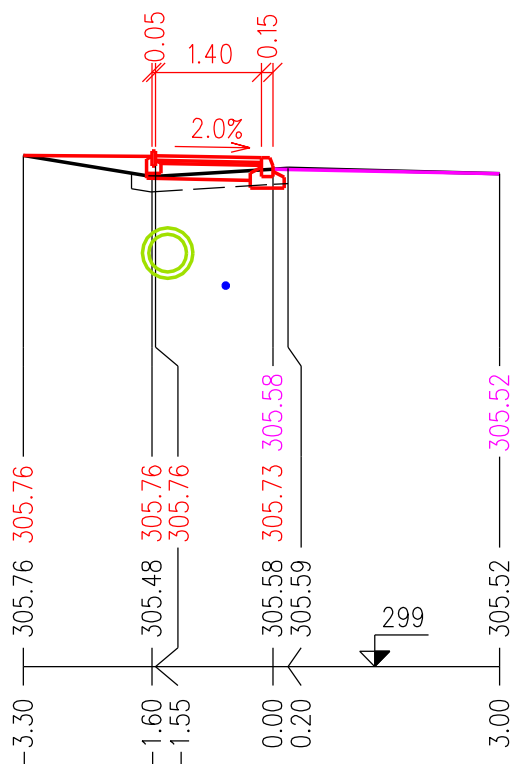


ŘEZ 36 km 0.16000 1:100

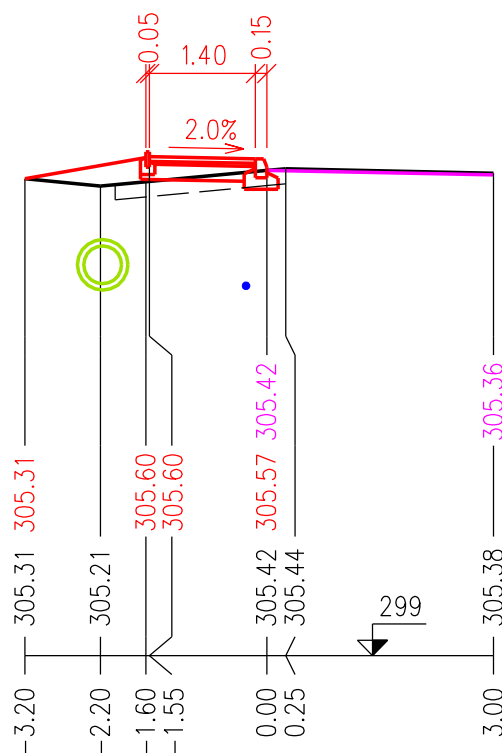


PŘÍČNÝ ŘEZ 33,34,35,36,

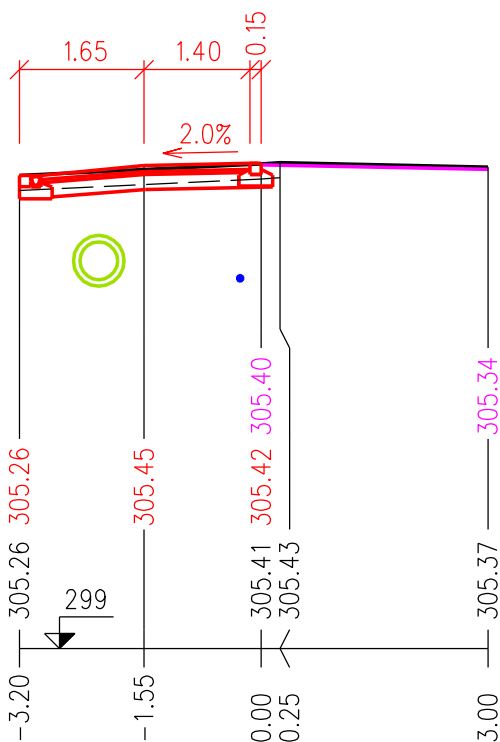
ŘEZ 37 km 0.16100 1:100



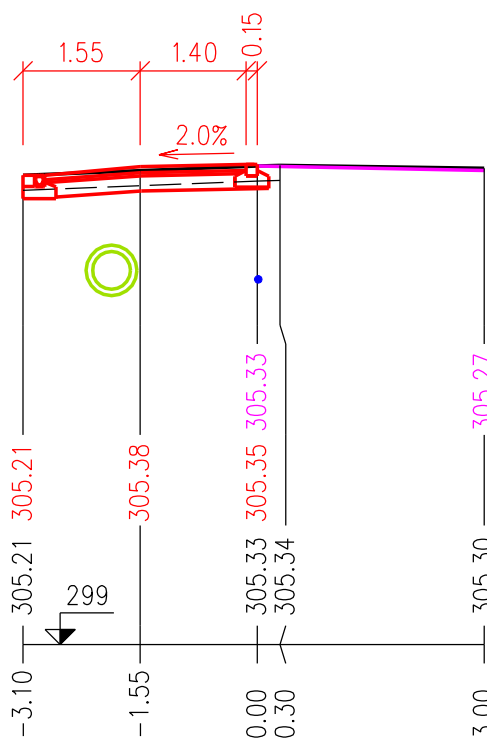
ŘEZ 38 km 0.17080 1:100



ŘEZ 39 km 0.17180 1:100

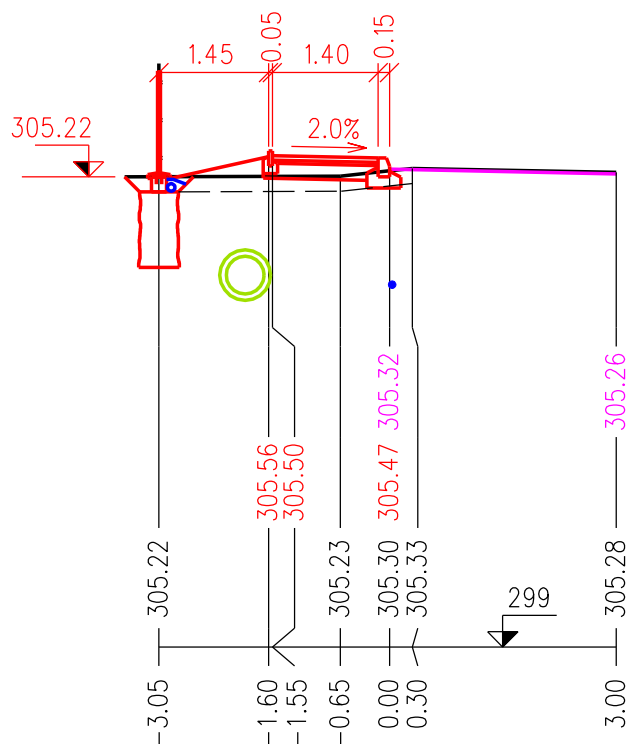


ŘEZ 40 km 0.17720 1:100

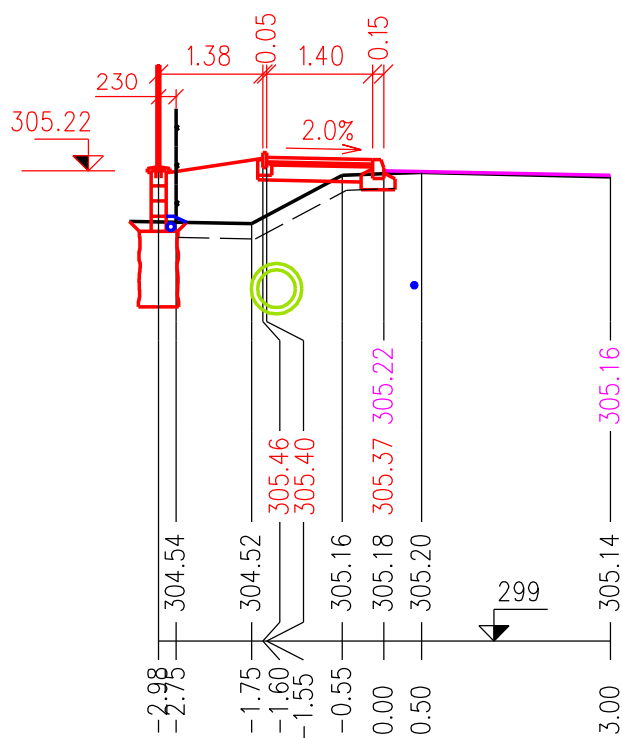


PŘÍČNÝ ŘEZ 37,38,39,40,

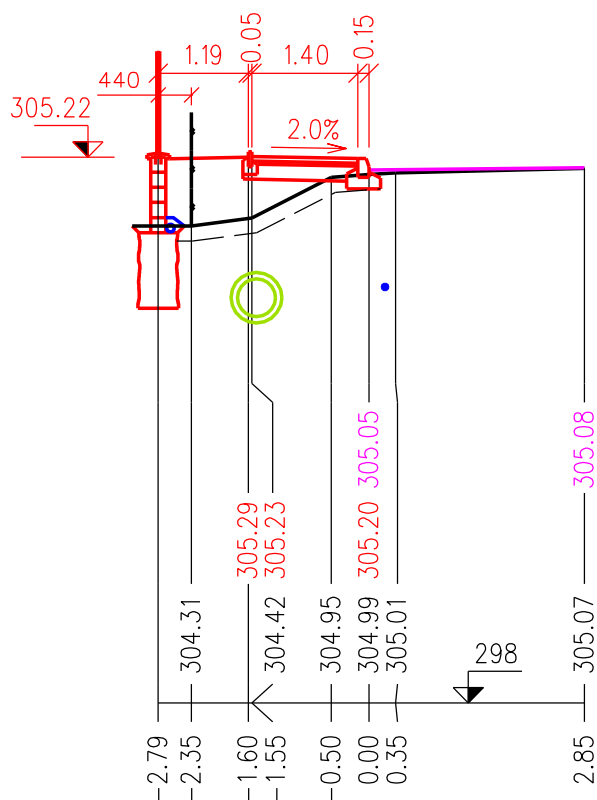
ŘEZ 41 km 0.17820 1:100



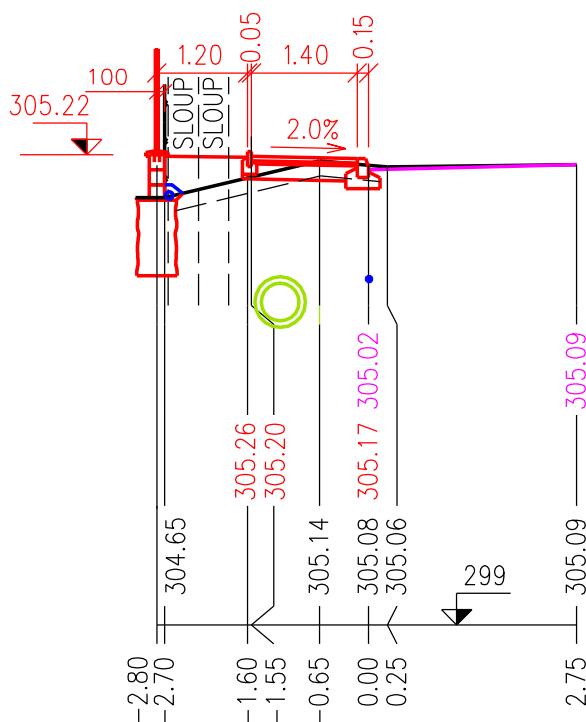
ŘEZ 42 km 0.18750 1:100



ŘEZ 43 km 0.20320 1:100

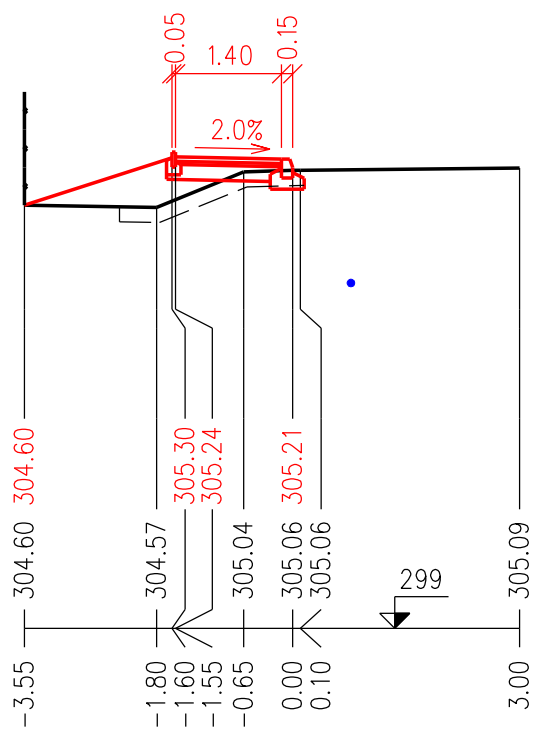


ŘEZ 44 km 0.21540 1:100

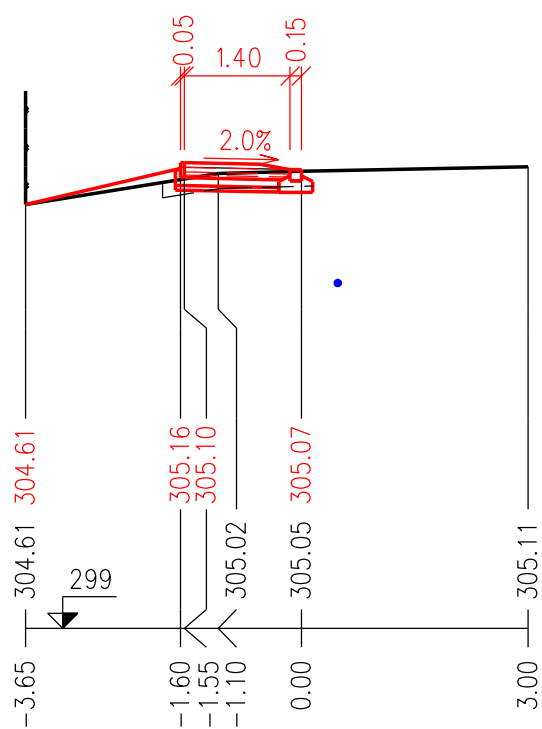


PŘÍČNÝ ŘEZ 41,42,43,44,

ŘEZ 45 km 0.21920 1:100



ŘEZ 46 km 0.22180 1:100



PŘÍČNÝ ŘEZ 45,46,